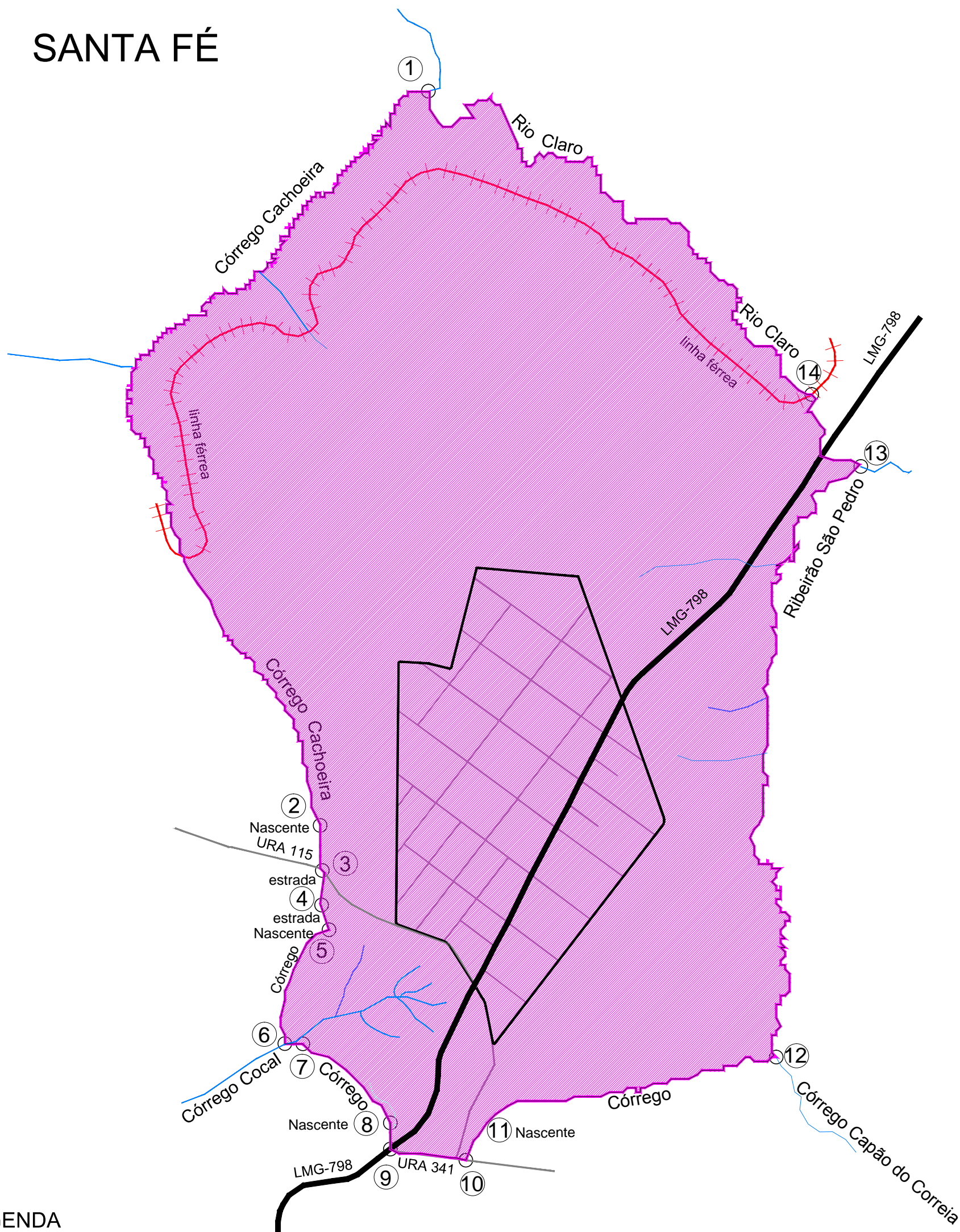


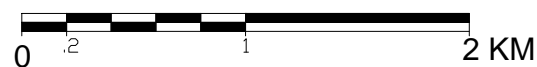
SANTA FÉ



LEGENDA

- ZCH2 - ZONA DE CHÁCARAS 2
- LIMITE DO PERÍMETRO URBANO
- LIMITE DA ÁREA URBANA

Escala Gráfica



NÚCLEOS DE DESENVOLVIMENTO

CONTÉM: 07 - ZONEAMENTO DE SANTA FÉ

PREFEITURA MUNICIPAL DE UBERABA

REVISÃO DO PLANO DIRETOR - 2018

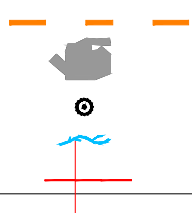
LIMITE DO MUNICÍPIO

MANCHA URBANA

LOCALIDADES

RIOS

FERROVIA



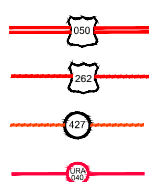
ESTRADAS ASFALTADAS

RODOVIA FEDERAL DUPLICADA

RODOVIA FEDERAL SIMPLES

RODOVIA ESTADUAL

RODOVIA MUNICIPAL



Nº / NOME DO ARQUIVO:
MAPA 07 - ZONEAMENTO SANTA FÉ.dwg.

ESCALA: GRÁFICA
DATA: JUN/2018

FOLHA: 07